LEGENDA

rotazione: 25,451°

KEYPLAN

SDF - STATO DEI LUOGHI

Limiti amministrativi comunali

Idrografia
1. Canale Manchetta
2. Torrente Cantagalli
3. Fiume Bagni
4. Torrente Spilinga
5. Lago La Vota Piraina
6. Lago La Vota Piccola
7. Lago La Vota
8. Torrente Casale

Tessuto edilizio e Infrastrutture per la mobilità e i trasporti
- A2 Autostrada del Mediterraneo A2
- SS18 Strada Statale Tirrena Inferiore SS18
- SS280 Strada Statale dei due Mari SS280
- RTM Ferrovia Tirrenica Meridionale
- FCL Ferrovia Lamezia Terme - Catanzaro Lido

Aree verdi, pavimentazioni e arredo urbano esistenti
- vegetazione varia a medio e alto fusto
- area verde agricola
- vegetazione ripariale
- area verde urbana
- promenade pedonale
- marciapiede
- panchine e sedute
- illuminazione

PROGETTUALITA' IN CORSO DI PIANIFICAZIONE O DI REALIZZAZIONE

Progetti di interesse territoriale
1. Comune di Gizzeria " Realizzazione dei percorsi, sentieri nell'area parco, ivi compresa la rinaturalizzazione delle aree sponde laghi"
2. Aeroporto di Lamezia Terme "Riqualificazione delle viabilità di accesso e delle aree di sosta"

Pista Ciclabile - Tronco 2 (Tracciato 3,1 km)
pista ciclabile di competenza del Comune di Lamezia Terme

Attraversamenti
A. Attraversamento Spilinga di competenza del comune di Lamezia Terme
B. Attraversamento Cantagalli di competenza del Consorzio di Bonifica

Percorso ciclopedonale - tronco 4 (Tracciato1,0 km)
percorso ciclopedonale Parco naturalistico in corso di realizzazione di competenza del Comune di Gizzeria

SDP - STATO DI PROGETTO INTERVENTI CISL05

perimetro interventi CIS L05 DEMOLIZIONI

Pista Ciclabile - Tronco 1 (Tracciato 0,9 km)
Pista ciclabile di competenza Sacal nel Comune di Lamezia Terme

Pista cilcabile - Tronco 3 (Tracciato 3,0 km)
Pista ciclabile di competenza Sacal nel Comune di Gizzeria

Elementi architettonici e di interesse urbano
- **Bike Point**
  - A. Lamezia Terme Aeroporto
  - B. Gizzeria Lungomare
- **Parco Polivalente**
- **Stazione Ecologica**
- **Area parcheggio**
- **Attraversamento Torrente Casale**

Aree verdi, elementi naturalistici e land art, pavimentazioni e arredo urbano di progetto
- A. alberi igrofili e ripariali
- B. alberi da frutto
- C. arbusti
- D. alberi mesofili
- E. piante aromatiche
- sentieri ed aree di sosta in terra battuta
- area verde di progetto
- tronchi per contenimento dislivelli
- pavimentazione lignea
- pavimentazione industriale in cls
- pavimentazione autobloccante drenante
- asfalto per viabilità carrabile
- marciapiede
- Totem informativi
- staccionata in legno
- segnaletica verticale
- segnaletica orizzontale
- recinzione orsogrill
- sbarre veicolari
- panchine e sedute
- illuminazione

SESTO D'IMPIANTO NUOVE PIANTUMAZIONI

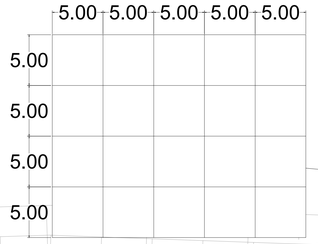

TIPO DI VEGETAZIONE

- A. alberi igrofili e ripariali 95
- B. alberi da frutto 82
- C. arbusti 112
- D. alberi mesofili 88
- E. piante aromatiche 113

TIPO DI SCAVO

1.00

- TIPO A: larghezza 1mq - profondità 1m
- TIPO B: larghezza 0.5 mq - profondità 0.3 m

0.5

VOCI COMPUTO DI RIFERIMENTO:

CAL25_09.V03.001.001;
CAL25_PR.P45.003.001;
CAL25_09.V03.005.005;
CAL25_PR.P45.003.002.

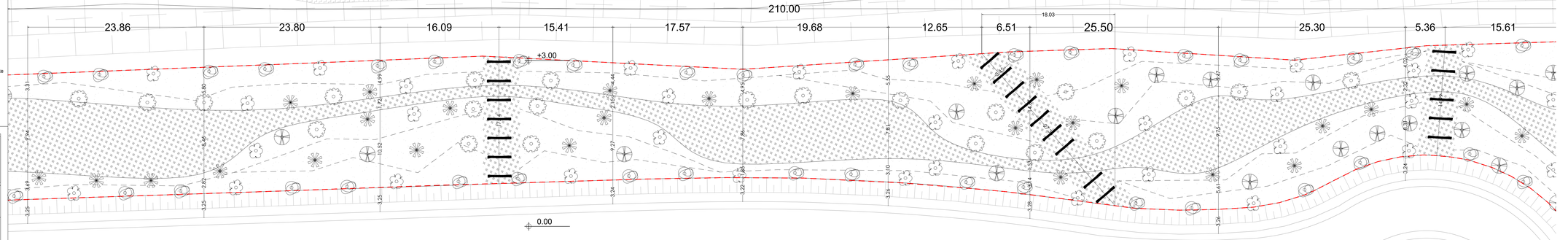

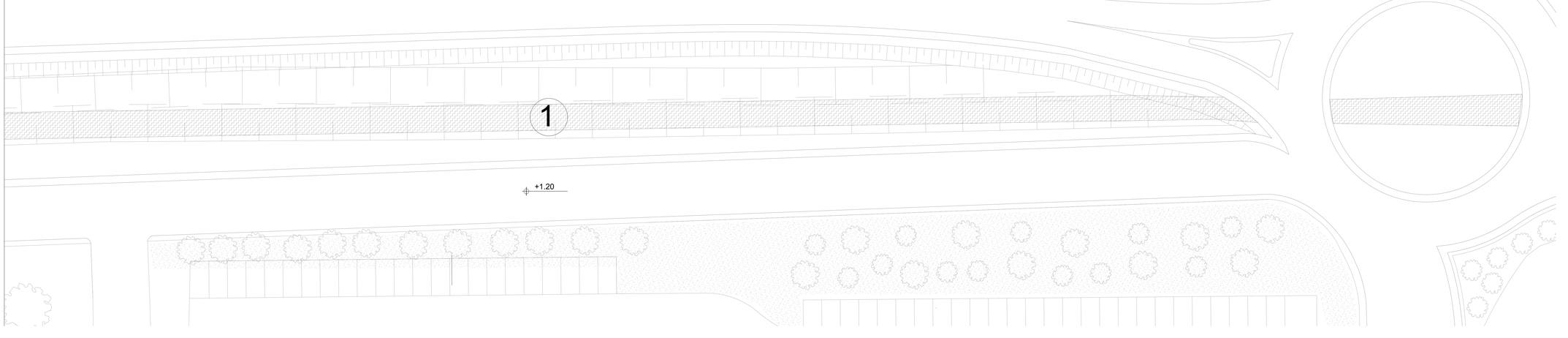

Finanziato dall'Unione europea NextGenerationEU
FSC Fondo per lo Sviluppo e la Coesione
INVITALIA
SACAL
ENAC
Comune di Lamezia Terme
Comune di Gizzeria
Ministero dell'Istruzione e del Merito
Ministero della Salute
MINISTERO DELL'INTERNO
MEF Ministero dell'Economia e delle Finanze
Mims Ministero delle Infrastrutture e dei Trasporti
Ministero delle Imprese e del Made in Italy
MINISTERO DEL TURISMO

SACAL

Società Aeroportuale Calabrese
Crotone, Lamezia Terme, Reggio Calabria

A.U. - Amministratore Unico: Mario FORGIONE
Direttore Generale: Ing. Stefano DOMENICI
Post Holder Manutenzione: Ing. Filippo MALAFARINA
Post Holder Terminal: dott.ssa Ilaria MILETO
RSP Ing. Matteo MASTROIANNI
RSPP SPAL - DI ELLI ED RI DR. dott. Cosimo NUCCI

RIQUALIFICA AMBIENTALE DELLA FASCIA NORD DELL'AEROPORTO CON REALIZZAZIONE DI PISTA CICLABILE PER LA VALORIZZAZIONE ECOSOSTENIBILE DELLA FASCIA COSTIERA (POLO DELLA VELA) E DEL LAGO LA VOTA

CIG: A0159668F5 CUP: H81D22000009002

Ambito di intervento: Trasporti e mobilità sostenibili – Fondi CIS scheda L05

PROGETTO ESECUTIVO

OPERE IN PROGETTO
Lamezia Terme Parco Polivalente_stato di progetto_approfondimento stralcio B_1 di 2

PROGETTISTI:

Mandataria: HYpro

Mandanti: CORFONE + PARTNERS studios for urban architecture — **Ph.D. Arch. Cesare CORFONE**

SGMadeo — **Archeol. Simone Giosuè MADEO**

TEAM DI LAVORO

Responsabile progettazione opere infrastrutturali V.02: **Ing. Michele SIANNO**
Responsabile progettazione opere strutturali S.04 - Resp.ITACA: **Ing. Maurizio CARUSO**
Responsabile progettazione opere impiantistiche IB.04: **Ing. Raffaele CANDELLO**
Responsabile progettazione interventi naturalistici e paesaggistici P.01: **Arch. Cesare CORFONE**
Responsabile progettazione edile E 19-S 12 E 20: **Arch. Cesare CORFONE**
Archeologo: **Archeol. Simone Giosuè MADEO**
Geologo: **Geol. Giuseppe CERCHIARO**
Direttore operativo Geologo: **Geol. Giovanni DE FAZIO**
Coordinatore per la sicurezza in fase di Progettazione: **Ing. Roberto NUCCI**

Progettista e responsabile integrazione e prestazioni specialistiche: **Ing. Daniele NUCCI**

ORDINE INGEGNERI COSENZA — Registrato — DANIELE NUCCI — Iscritto all'Albo n. 2016-2018

COMMITTENTE
S.A.CAL. S.p.A
Società Aeroportuale Calabrese
Via Aeroporto - 88046 Lamezia terme(CZ) ITALIA
Tel. + 39 0968-414212

PM Progettazione: Ing. Stefania RAMONDO

PM Manutenzione: Ing. Filippo MALAFARINA

RESPONSABILE UNICO DEL PROCEDIMENTO
Ing. Matteo MASTROIANNI

Approvazione ENAC

Approvazione ENTI

CODICE ELABORATO: PE_OP_02_TAV_05_B

SCALA: 1:200

REV.	DATA	DESCRIZIONE	REDATTO	VERIFICATO	APPROVATO
00	Luglio 2025	PRIMA EMISSIONE	C. CORFONE	C. CORFONE	D. NUCCI
01	Luglio 2025	SECONDA EMISSIONE	C. CORFONE	C. CORFONE	D. NUCCI